

El corredor eurasiático: La geopolítica de los óleos y gasoductos y la Nueva Guerra Fría

Michel Chossudovsky
Global Research
REBELIÓN. 27/08/2008

Traducido del inglés para Rebelión por Germán Leyens

La actual crisis en el Cáucaso está íntimamente relacionada con el control estratégico sobre los óleos y gasoductos y los corredores de transporte.

Existe evidencia de que el ataque georgiano contra Osetia del Sur del 7 de agosto fue cuidadosamente planificado. Se realizaron consultas a alto nivel con responsables de EE.UU. y de la OTAN en los meses anteriores a los ataques.

Los ataques contra Osetia del Sur fueron realizados una semana después de la terminación de amplios simulacros de combate entre EE.UU. y Georgia (15 al 31 de julio de 2008). También fueron precedidos por reuniones en la cumbre realizadas bajo los auspicios de GUAM, una alianza militar regional patrocinada por EE.UU. y la OTAN.

Línea de tiempo de la guerra en Georgia

1-2 de julio de 2008 reunión en la cumbre de GUAM en Batumi, Georgia.

1 de julio – “Cumbre EE.UU.-GUAM” al margen de la reunión de GUAM.

5 al 12 de julio, – Ministerio de Defensa ruso realiza simulacros de combate en la región del Norte del Cáucaso con el código “Frontera Cáucaso 2008”.

9 de julio de 2008 – China y Kazajstán anuncian el comienzo de la construcción del gasoducto Kazajstán-China (KCP)

15 al 31 de julio – EE.UU. y Georgia realizan simulacros de combate con el código “Reacción Inmediata”. Mil soldados de EE.UU. participan en la maniobra militar.

7 de agosto – Fuerzas terrestres y la Fuerza Aérea de Georgia atacan Osetia del Sur.

8 de agosto – Fuerzas rusas intervienen en Osetia del Sur.

14 de agosto de 2008 – Firma del Acuerdo EE.UU.-Polonia sobre el estacionamiento de “Misiles interceptores de EE.UU.” en territorio polaco.

Introducción: La reunión en la cumbre de GUAM

A principios de julio de 2008, se realizó una cumbre regional en la ciudad georgiana de Batumi bajo los auspicios de GUAM.

GUAM es un acuerdo militar entre Georgia, Ucrania, Azerbaiyán y Moldavia, establecido en 1997. Desde 2006, después de la retirada de Uzbekistán, GUAM cambió de nombre a: Organización por la Democracia y el Desarrollo Económico – GUAM.

GUAM tiene poco que ver con “Democracia y Desarrollo Económico.” Es un apéndice de facto de la OTAN. Ha sido utilizada por EE.UU. y la Alianza Atlántica para extender su zona de influencia al corazón de la antigua Unión Soviética.

La principal arremetida de GUAM como alianza militar es “proteger” los corredores energéticos y de transporte, por cuenta de los gigantes petroleros anglo-estadounidenses. Los países de la GUAM también reciben ayuda militar y entrenamiento de EE.UU. y la OTAN.

La militarización de esos corredores es una característica central de la planificación de EE.UU. y la OTAN. La membresía de Georgia y de Ucrania en la OTAN forma parte de la agenda de control de los corredores energéticos y de transporte de la cuenca del Mar Caspio a Europa Occidental.

El 1 y 2 de julio de 2008, reuniones en la cumbre de la GUAM en Batumi, bajo la presidencia del presidente Saakashvili, se concentraron en el tema central de los corredores de óleo y gasoductos y de transporte. El tema de la cumbre fue “GUAM – Integración del Este de Europa”, desde un punto de vista económico y estratégico-militar, esencialmente a fin de aislar a Rusia.

Asistieron los presidentes de Azerbaiyán, Georgia y Ucrania (respectivamente Ilham Aliyev, Mikheil Saakashvili y Viktor Yushchenko) junto con los presidentes de Polonia, Lech Kaczynski, y Lituania, Valdas Adamkus. El jefe de Estado de Moldavia se negó rotundamente a asistir a esta cumbre.



Debilitar a Rusia

La agenda de la cumbre de la GUAM se concentró en debilitar la influencia de Moscú en el Cáucaso y en Europa Oriental. El presidente polaco participó en la reunión.

Instalaciones de EE.UU. y de la OTAN en Europa Oriental, incluyendo el Escudo de Defensa de Misiles están directamente relacionadas con la evolución de la situación geopolítica en el Cáucaso. Apenas una semana después del bombardeo de Osetia del Sur por fuerzas georgianas, EE.UU. y Polonia firmaron un acuerdo (14 de agosto) que permite a la Fuerza Aérea de EE.UU. el despliegue de “misiles interceptores” de EE.UU. en suelo polaco:

“... Como han señalado estrategias militares, los misiles de EE.UU. en Polonia plantean una total amenaza existencial para la existencia futura de la nación rusa. El gobierno ruso ha advertido repetidamente al respecto desde que los planes de EE.UU. fueron revelados a principios de 2007. Ahora, a pesar de repetidos intentos diplomáticos de llegar a un acuerdo con Washington, el gobierno de Bush, después de una humillante derrota de EE.UU. en Geor-

gia, ha presionado al gobierno de Polonia para que finalmente firme el pacto. Las consecuencias podrían ser inimaginables para Europa y el planeta.” (William Engdahl, Missile Defense: Washington and Poland just moved the World closer to War, Global Research, 15 de agosto de 2008)

La cumbre EE.UU.-GUAM

En la mencionada cumbre, que apenas fue mencionada por los medios, el Vice-Secretario Adjunto de Estado de EE.UU., David Merkel, se reunió tras puertas cerradas con delegaciones de la GUAM y no pertenecientes a ella. Se realizaron varias reuniones bilaterales incluyendo una reunión Polonia-GUAM (durante la cual es muy probable que haya sido considerado el tema del escudo de misiles de EE.UU. en territorio polaco). También tuvieron lugar reuniones privadas el 1 y 2 de julio en la residencia del presidente georgiano.

Simulacros de combate EE.UU.-Georgia

Apenas dos semanas después de la Cumbre de la GUAM del 1 y 2 de julio de 2008, simulacros de combate de EE.UU. y Georgia fueron realizados en la base militar de Vaziani, en las afueras de Tbilisi.

Mil soldados estadounidenses y seiscientos georgianos comenzaron un ejercicio de entrenamiento militar en la Operación “Reacción Inmediata.” Los soldados de EE.UU. contaron con la participación de la Fuerza Aérea, los Marines y la Guardia Nacional de EE.UU. Aunque se había previsto un escenario de la guerra de Irak, los ejercicios militares fueron un ensayo general para una próxima operación militar. Los simulacros de combate fueron completados el 31 de julio, una semana antes del comienzo de los ataques georgianos del 7 de agosto contra Osetia del Sur.

Soldados de Ucrania y Azerbaiyán, que son miembros de GUAM, también participaron en la Operación “Reacción Inmediata.” Inesperadamente, Armenia que es aliada de Rusia y un inquebrantable oponente de Azerbaiyán, participó en estos simulacros, que también sirvieron para crear un entorno, “entrenar y trabajar en conjunto,” entre fuerzas azeríes y armenias (dirigido en última instancia contra Rusia).

El brigadier general William B. Garrett, comandante de la Fuerza de Tareas Sur-europea de los militares de EE.UU., fue responsable de la coordinación de los simulacros de combate entre EE.UU. y Georgia.

Simulacros de combate rusos en el Norte del Cáucaso

Rusia inició el 5 de julio ejercicios militares en gran escala que involucraron a unos 8.000 militares, unas 700 unidades blindadas y más de 30 aviones (en las repúblicas del Norte del Cáucaso de la Federación Rusa. (Georgian Times, 28 de julio de 2008)

Los simulacros de combate rusos fueron realizados explícitamente como reacción ante el desarrollo de la situación de la seguridad en Abjazia y Osetia del Sur. El ejercicio, llamado "Frontera del Cáucaso 2008", involucró a unidades del 58 Ejército y del 4º Ejército de la Fuerza Aérea, estacionado en el Distrito Militar del Norte del Cáucaso.

Un portavoz del Ministerio de Defensa de Rusia reconoció que los ejercicios militares realizados en el Distrito Federal del Sur fueron realizados como reacción ante "una escalada de la tensión en las zonas en conflicto Georgia-Abjazia y Georgia-Osetia del Sur... [y] que el Distrito Militar del Norte del Cáucaso de Rusia estaba listo para suministrar ayuda a los mantenedores de la paz rusos en Abjazia y Osetia del Sur si fuera necesario." (Georgian Times, 28 de julio de 2008, RIA-Novosti, 5 de julio de 2008)

Esas unidades del Distrito Militar del Norte del Cáucaso (Ejército y Fuerza Aérea) fueron posteriormente utilizadas para encabezar el contraataque ruso dirigido contra fuerzas georgianas en Osetia del Sur el 8 de agosto.

Geopolítica de los oleo y gasoductos

Un tema central en el tablero de GUAM y OTAN en la cumbre de julio de la GUAM en Batumi, fue la ruta del oleoducto Odessa-Brody-Plotsk (OBP), (vea mapas), que lleva petróleo centroasiático vía Odessa al Norte de Europa, evitando territorio ruso. También se prevé una extensión del OBP al puerto polaco de Gdansk en el Mar Báltico.

Hay que señalar que el OBP también se conecta con el Oleoducto de la Amistad de Rusia, por un acuerdo con dicho país.

El objetivo de Washington es en última instancia un debilitamiento y desestabilización de la red de oleoductos de Rusia – incluyendo el Oleoducto de la Amistad y el Sistema de Oleoductos del Báltico (BPS) – y sus varias conexiones por corredores hacia el mercado de energía europeo occidental.

Hay que señalar que Rusia ha establecido, como parte de la red del Oleoducto de la Amis-

tad, un corredor de oleoductos que pasa por Belarus, evitando Ucrania. (Vea mapas)

El Sistema de Oleoductos del Báltico (BPS), operado también por la rusa Transneft, une Samara con la terminal de buques tanque petroleros en Primorsk en el Golfo de Finlandia. (Vea mapa) Lleva petróleo ruso de la región de Siberia Occidental de Rusia a mercados del norte y del oeste de Europa.

Otro sistema estratégico de oleoductos, es el Consorcio de Oleoductos del Caspio (CPC). El CPC es una sociedad conjunta entre Rusia y Kazajstán, con participación de accionistas de una serie de compañías petroleras de Oriente Próximo.

El Sistema de Oleoductos del Báltico (BPS) está conectado al oleoducto Atyrau-Samara (AS) que es un una sociedad conjunta entre Transneft de Rusia y el operador nacional de oleoductos de Kazajstán, KazTransOil. El oleoducto AS por su parte se conecta con el Caspian Petroleum Consortium (CPC), de Rusia y Kazajstán que bombea petróleo crudo de Tengiz desde Atyrau (Kazajstán Occidental) a la terminal de buques tanque rusa de CPC cerca de Novorossiysk en el Mar Negro.

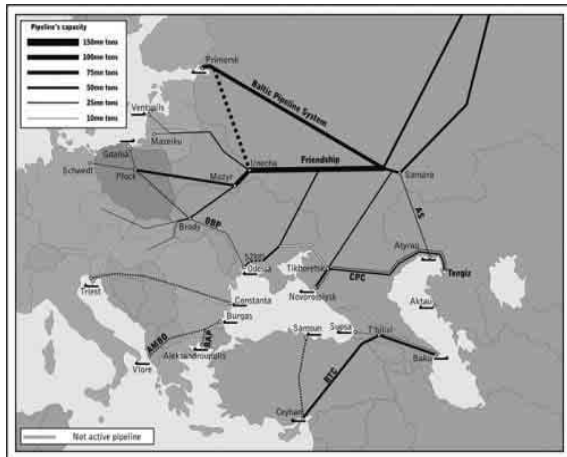
El 10 de julio de 2008, apenas una semana después de la Cumbre de la GUAM, Transneft y KazTransOil anunciaron que estaban en conversaciones para expandir la capacidad del oleoducto Atyrau-Samara de 16 a 26 millones de toneladas de petróleo por año. (RBC Daily, 10 de julio de 2008).

El corredor de transporte de GUAM

Los gobiernos de la GUAM representados en la Cumbre de Batumi de la GUAM también aprobaron el ulterior desarrollo del Corredor de Transporte de la GUAM (GTC), que complementa el controvertido oleoducto Baku Tblisi Ceyan (BTC). Este último conecta la cuenca del Mar Caspio con el Mediterráneo Oriental, vía Georgia y Turquía, evitando totalmente territorio ruso. El oleoducto BTC es controlado por un consorcio petrolero dirigido por British Petroleum.

Tanto el corredor GTC como el BTC cuentan con protección militar de la GUAM y la OTAN.

El corredor GTC conectaría la capital azerí de Bakú en el mar Caspio con los puertos georgianos de Poti/Batumi en el Mar Negro, que entonces se conectaría con Odessa, puerto ucraniano del Mar Negro. (Y desde Odessa, mediante rutas marítimas y terrestres con el oeste y el norte de Europa).



Rutas de oleoductos estratégicos. BTC. Oleoducto de la Amistad, Sistema de Oleoductos del Báltico (BPS), CPC, AS



El oleoducto Bakú-Tbilisi-Ceyhan (BTC)

DRUZHBA PIPELINE



Sistema de oleoductos de la Amistad rusos

El oleoducto Bakú Tbilisi Ceyan (BTC)

El oleoducto BTC dominado por British Petroleum e inaugurado en 2006 en plena guerra del Líbano, ha cambiado dramáticamente la geopolítica del Mediterráneo Oriental, que ahora está vinculado, mediante un corredor energético, con la cuenca del Mar Caspio:

“[El oleoducto BTC] cambia considerable la condición de los países de la región y cementa una nueva alianza pro-occidental. Después de llevar el oleoducto al Mediterráneo, Washington ha establecido en la práctica un nuevo bloque con Azerbaiyán, Georgia, Turquía e Israel,” (Komerzant, Moscú, 14 de julio de 2006).

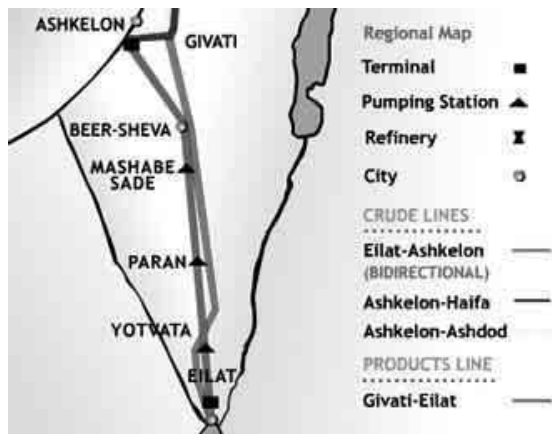
La geopolítica de los oleoductos y el papel de Israel

Israel forma parte ahora del eje militar anglo-estadounidense, que sirve los intereses de los gigantes occidentales del petróleo en Oriente Próximo y Asia Central. No es de sorprender que Israel tenga acuerdos de cooperación militar con Georgia y Azerbaiyán.

Aunque los informes oficiales señalan que el oleoducto BTC “canalizará petróleo a mercados occidentales,” lo que se reconoce pocas veces es que parte del petróleo del mar Caspio será canalizado directamente hacia Israel. Al respecto, un proyecto de oleoducto submarino israelí-turco ha sido estudiado que vincularía Ceyan con el puerto israelí de Ashkelón y de ahí, por el principal sistema de oleoductos de Israel, al Mar Rojo.

El objetivo de Israel no es solo adquirir petróleo del mar Caspio para su propio consumo sino también jugar un rol esencial en la reexportación de petróleo del mar Caspio de vuelta a los mercados asiáticos a través del puerto de Eilat en el Mar Rojo. Las implicaciones estratégicas de esta redirección de petróleo del mar Caspio son de largo alcance.

La idea es vincular el oleoducto BTC con el oleoducto Trans-Israel Eilat-Ashkelón, también conocido como Tipline de Israel, de Ceyan al puerto israelí de Ashkelón. (Para más detalles, vea - Michel Chossudovsky, La guerra del Líbano y la batalla por el Petróleo, Grupo MORENO. <http://www.rodolfowalsh.org/spip.php?article2195>).



Oleoducto trans-Israel Eilat-Ashkelón

La estrategia de la Ruta de la Seda de EE.UU.: el Sistema de Seguridad Trans-Eurasiático

La Estrategia de la Ruta de la Seda (SRS) constituye una piedra de base esencial de la política exterior de EE.UU. en la era posterior a la Guerra Fría.

La SRS fue formulada en una ley presentada al Congreso de EE.UU. en 1999. Requería la creación de un corredor energético y de transporte que uniera a Europa Occidental con Asia Central y en última instancia con Lejano Oriente.

La SRS es definida como un “sistema de seguridad trans-eurasiático”. La SRS demanda la “militarización del corredor eurasiático” como parte integral del “Gran Juego”. El objetivo declarado, tal como lo formula la Ley de Estrategia de la Ruta de la Seda, propuesta en marzo de 1999, es desarrollar el imperio de negocios de EE.UU. a lo largo de un extenso corredor geográfico.

Aunque la legislación de la SRS de 1999 (HR 3196) fue adoptada por la Cámara de Representantes, nunca llegó a convertirse en ley. A pesar de este revés legislativo, la Estrategia de la Ruta de la Seda se convirtió, bajo el gobierno de Bush, en la base de facto del intervencionismo de EE.UU. y la OTAN, especialmente para integrar a las antiguas repúblicas soviéticas del Sur del Cáucaso y de Asia Central en la esfera de influencia de EE.UU.

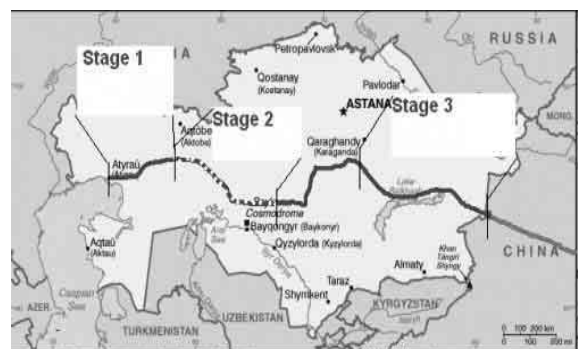
La implementación exitosa de la SRS exigió la “militarización” concomitante de todo el corredor eurasiático desde el Mediterráneo Oriental a la frontera occidental de China llegando hasta Afganistán, como medio de asegurar el control sobre amplias reservas de petróleo y gas, así

como para “proteger” rutas de óleo y gasoductos y corredores comerciales. La invasión de Afganistán en octubre de 2001 sirvió para apoyar los objetivos estratégicos de EE.UU. en Asia Central, incluyendo el control de corredores de óleo y gasoductos. Afganistán limita con la frontera occidental de China. También es un istmo estratégico que une la amplia riqueza de la cuenca del Mar Caspio con el Mar Árabe.

El proceso de militarización bajo la SRS es dirigido en gran parte contra China, Rusia e Irán. La SRS, exigía:

“El desarrollo de fuertes lazos políticos, económicos y de seguridad entre país el Sur del Cáucaso y Asia Central con Occidente [que] promuevan la estabilidad en esta región, que es vulnerable a presiones políticas y económicas desde el sur, norte, y este. [Queriendo decir Rusia al norte, Irak, Irán y Oriente Próximo al sur y China al este] [106 Congreso, Ley de Estrategia de la Ruta de la Seda de 1999]

La adopción de una agenda política neoliberal aconsejada por el FMI y el Banco Mundial es parte integral de la SRS, que busca la promoción de “economías de mercado abierto... [que] suministren incentivos positivos para la inversión privada internacional, el aumento del comercio, y otras formas de interacciones comerciales”. (Ibíd.).



Gasoducto Kazajstán-China (KCP)

El acceso estratégico al petróleo y al gas del sur del Cáucaso y de Asia Central es un rasgo central de la Estrategia de la Ruta de la Seda:

“La región del sur del Cáucaso y de Asia Central podría producir petróleo y gas en cantidades suficientes como para reducir la dependencia de EE.UU. de energía de la volátil región del Golfo Pérsico.” (Ibíd.)

La SRS también se propone impedir que las antiguas repúblicas soviéticas desarrollen sus propios vínculos de cooperación económica, política y militar así como que establezcan amplios vínculos con China, Rusia e Irán. (Vea

Michel Chossudovsky: America's "War on Terrorism", Global Research, Montreal, 2005).

Al respecto, la formación de la GUAM, que fue lanzada en 1997, tenía el propósito de integrar las antiguas repúblicas soviéticas en acuerdos de cooperación militar con EE.UU. y la OTAN, que impedirían que reestablecieran sus lazos con la Federación Rusa.

Bajo la Ley SRS de 1999, el término "países del sur del Cáucaso y de Asia Central" significa Armenia, Azerbaiyán, Georgia, Kazajstán, Kirghizistán, Tajikistán, Turkmenistán, y Uzbekistán. (106 Congreso, Ley de Estrategia de la Ruta de la Seda de 1999).

A este respecto la estrategia de EE.UU. no ha logrado su objetivo declarado: Mientras Ucrania, Azerbaiyán y Georgia se han convertido de facto en protectorados de EE.UU., Kirghizistán, Kazajstán, Tajikistán, Armenia y Belarus están, desde un punto de vista geopolítico, alineadas con Moscú.

Esta amplia red eurasiática de corredores de transporte y energía ha sido definida por Washington como parte de una esfera de influencia estadounidense:

En la región del Caspio-Mar Negro, la Unión Europea y EE.UU. se han concentrado en establecer una cadena logística fiable para conectar Asia Central con la Unión Europea a través del Cáucaso central y Turquía/Ucrania. Las rutas forman el eje de los proyectos INOGATE (un sistema integrado de comunicación a lo largo de

las rutas que llevan recursos de hidrocarburos a Europa) y TRACECA (el corredor multicanal Europa-Cáucaso-Asia).

Las rutas TRACECA de transportes y comunicación surgieron de la idea de la Gran Ruta de la Seda (el tradicional canal de comunicación eurasiático de la antigüedad). Incluía los puertos georgianos y turcos del Mar Negro (Poti, Batumi, y Ceyan), ferrocarriles de Georgia y Azerbaiyán, el oleoducto Bakú-Tbilisi-Ceyan, líneas de ferry que conectan Turkmenistán y Kazajstán con Azerbaiyán a través del Mar/lago Caspio (Turkmenbashi-Bakú; Aktau-Bakú), ferrocarriles y carreteras actualmente en construcción en Turkmenistán, Uzbekistán, Kirghizistán, Kazajstán, y China, así como terminales chinas en el Pacífico como partes estratégica y sistemáticamente importantes del mega-corredor." (Vea "GUAM and the Trans-Caspian Gas Transportation Corridor: Is it about Politics or Economics?")

El gasoducto Kazajstán-China (KCP)

Apenas unos pocos días después de la Cumbre de la GUAM en Batumi, China y Kazajstán anunciaron (9 de julio de 2008) el comienzo del trabajo de construcción de un gasoducto de 1.300 kilómetros. La ceremonia inaugural fue realizada cerca de la capital de Kazajstán, Almaty.

Se espera que el oleoducto, que será construido en varias etapas, comience a bombear gas en 2010. (Vea silkroadintelligence.com, 9 de julio de 2008)





“La nueva ruta de tránsito forma parte de un proyecto más amplio de construir dos gasoductos que conecten a China con las vastas reservas de gas natural de Asia Central. Las tuberías cubrirán más de 7.000 kilómetros desde Turkmenistán, a través de Uzbekistán y Kazajistán, y entrarán a la región Xinjiang en el noroeste de China. Uzbekistán inició este mes la construcción de su parte mientras que Turkmenistán comenzó su segmento el año pasado.” (Ibíd.)

La Corporación Nacional del Petróleo de China (CNPC) que es el principal operador del consorcio, “ha firmado acuerdos con firmas estatales del petróleo y del gas de Turkmenistán, Uzbekistán y Kazajistán dándoles participaciones de un 50% en sus partes respectivas del gasoducto.”

El proyecto de gasoducto KPC invade intereses estratégicos de EE.UU. en Eurasia. Afecta la lógica de la Estrategia de la Ruta de la Seda de EE.UU. El KPC forma parte de una estrategia competidora de transporte y energía eurasiática, dominada en gran parte por Rusia, Irán y China.

Estrategia eurasiática competidora protegida por la alianza militar SCO-CSTO

Los corredores competidores basados en Eurasia están protegidos (contra la intromisión de EE.UU. y la OTAN) por dos alianzas militares regionales: La Organización de Cooperación de Shangai (SCO), y la Organización del Tratado de Seguridad Colectiva (CSTO).

La SCO es una alianza militar entre Rusia y China y varias repúblicas de Asia Central, ex repúblicas soviéticas, incluidas Kazajistán, Kirghizistán, Tayikistán y Uzbekistán. Irán tiene estatus de observador en la SCO.

La Organización del Tratado de Seguridad Colectiva (CSTO), que juega un papel geopo-

lítico crucial en relación con los corredores de transporte y energía, opera en estrecha relación con la SCO. La CSTO reagrupa a los siguientes Estados miembro: Armenia, Belarus, Kazajistán, Kirghizistán, Rusia, Tajikistán y Uzbekistán.

Es importante que, desde 2006, países miembro de la SCO y de la CSTO hayan realizado maniobras de combate conjuntas y que colaboren activamente con Irán.

En octubre de 2007, la Organización del Tratado de Seguridad Colectiva (CSTO) y la Organización de Cooperación de Shangai (SCO) firmaron un Memorando de Acuerdo, fijando los fundamentos para la cooperación militar entre ambas organizaciones. Este acuerdo SCO-CSTO, que es apenas mencionado por los medios de información occidentales, involucra la creación de una alianza militar hecha y derecha entre China, Rusia y los Estados miembros de SCO/CSTO. Vale la pena señalar que la SCTO y la SCO realizaron ejercicios militares conjuntos en 2006, que coincidieron con los realizados por Irán. (Para más detalles vea Michel Chosudovsky: “Rusia y sus aliados centroasiáticos realizan simulacros de combate en respuesta a las amenazas usamericanas”)

Aunque siguen siendo distintas desde un punto de vista organizativo, en la práctica, estas dos alianzas militares regionales (SCO y CSTO) constituyen un solo bloque militar, que enfrenta el expansionismo de EE.UU. y la OTAN en Asia Central y el Cáucaso.

Vuelta al principio

Los corredores eurasiáticos de transporte y energía protegidos por EE.UU. y la OTAN, están destinados a conectar Asia Central con el Lejano Oriente, como lo define la Estrategia de la Ruta de la Seda. Actualmente, los corredores en dirección hacia el este, que vinculan Asia



Central con China están protegidos desde el punto de vista militar por SCO-CSTO.

En términos de la agenda militar y estratégica global de EE.UU., los corredores eurasiáticos contemplados bajo la SRS afectarían inevitablemente la soberanía territorial china.

Los corredores de óleo y gasoductos y de transporte propuestos por EE.UU./OTAN/

GUAM tienen el propósito de conectar, en alguna fecha futura, con los corredores de transporte y energía propuestos en el hemisferio occidental, incluyendo los concebidos bajo la Alianza para la Seguridad y la Prosperidad de América del Norte (ASPAN).

La Alianza para la Seguridad y la Prosperidad de América del Norte (ASPAN) es para Norteamérica lo que la Estrategia de la Ruta de la Seda (SRS) es para el Cáucaso y Asia Central. Son elucubraciones estratégicas regionales del imperio de los negocios de EE.UU. Son las piedras de base del Nuevo Orden Mundial.

ASPAN es el resultado de un proceso similar de planificación estratégica, militarización e integración económica de libre mercado, basados en gran parte en el control de recursos estratégicos, incluyendo la energía y el agua, así como la “protección” de corredores de energía y transporte (rutas terrestres y marítimas) de Alaska y el Ártico de Canadá a Centroamérica y la cuenca del Caribe.

Nota del autor: Este artículo se ha concentrado selectivamente en corredores de óleo y gasoductos cruciales para analizar amplios temas geopolíticos y estratégicos. Un examen de la red general de corredores de óleo y gasoductos eurasiáticos requeriría una presentación mucho más detallada y exhaustiva.

<http://www.globalresearch.ca/index.php?context=va&aid=9907>

www.rebellion.org/ - 27-08-2008